


*ZAŁĄCZNIK DO UCHWAŁY NR I/2012
ZEBRANIA WIEJSKIEGO SOŁECTWA GOLA
Z DNIA 26 marca 2012r.*

„PLAN ODNOWY MIEJSCOWOŚCI GOLA”



Gola, marzec 2012 r.

Spis treści

I	WSTĘP	3
II	CHARAKTERYSTYKA MIEJSCOWOŚCI GOLA	4
III	INWENTARYZACJA ZASOBÓW SŁUŻĄCA ODNOWIE MIEJSCOWOŚCI GOLA	8
IV	ANALIZA SWOT - OCENA MOCNYCH I SŁABYCH STRON MIEJSCOWOŚCI GOLA	15
V	WIZJA MIEJSCOWOŚCI GOLA	16
VI	OPIS PLANOWANYCH ZADAŃ W GOLI W PERSPEKTYWIE CO NAJMNIEJ 7 LAT OD DNIA PRZYJĘCIA DOKUMENTU, W KOLEJNOŚCI WYNIKAJĄCEJ Z PRZYJĘTYCH PRIORYTETÓW ROZWOJU MIEJSCOWOŚCI, Z PODANIEM SZACUNKOWYCH KOSZTORYSÓW	18
VII	OPIS PLANOWANYCH ZADAŃ ZE WSKAZANIEM ICH WPŁYWU NA ROZWÓJ MIEJSCOWOŚCI Z UWZGLĘDNIENIEM ZGODNOŚCI Z CHARAKTEREM I KRAJOBRAZEM KULTUROWYM BRALINA W LATACH 2012 – 2019 PROJEKT REALIZACYJNY.	19
VIII	HARMONOGRAM REALIZACJI	24
IX	KSZTAŁTOWANIE OBSZARÓW O SZCZEGÓLNYM ZNACZENIU DLA ZASPOKOJENIA POTRZEB MIESZKAŃCÓW, SPRZYJAJĄCYCH NAWIĄZYWANIU KONTAKTÓW SPOŁECZNYCH, ZE WZGLĘDU NA ICH POŁOŻENIE ORAZ CECHY FUNKCJONALNO – PRZESTRZENNE A W SZCZEGÓLNOŚCI POPRZEZ ODNAWIANIE LUB BUDOWĘ PARKINGÓW, CHODNIKÓW LUB OŚWIETLENIA ULICZNEGO	25

I. WSTĘP

Proces odnowy wsi łączy się z przygotowaniem planu odnowy miejscowości.

Podjęcie racjonalnych decyzji dotyczących rozwoju miejscowości wymaga planowania strategicznego łączącego problematykę społeczną, ekologiczną gospodarczą i przestrzenną. Opracowana przez Radę Sołecką przy współpracy społeczności lokalnej i jej akceptacji, a następnie przyjęta do realizacji przez Radę Gminy, strategia rozwoju jest podstawowym dokumentem kierującym działalność sołectwa w perspektywie do roku 2019. Strategia jest fundamentem odnowy i oznacza spełnienie zasady programowania obowiązującej w polityce strukturalnej Unii Europejskiej.

Członkostwo Polski w Unii Europejskiej to olbrzymia szansa dla polskiej wsi i rolnictwa. Szybkie przemiany ekonomiczno-społeczne zachodzące w kraju wymagają odnowy wsi. Proces tej odnowy trwający nawet kilkanaście lat wymaga więc opracowania planu odnowy miejscowości. Zakresem niniejszego planu jest m.in.:

- analiza zasobów miejscowości,
- analiza korzystnych i niekorzystnych cech wewnętrznych miejscowości, oraz potencjalnych szans i zagrożeń występujących w otoczeniu, które mogą mieć wpływ na przyszłość miejscowości i mieszkańców,
- wizja rozwoju miejscowości,
- priorytety rozwojowe, cele i projekty.
- opis planowanych zadań w perspektywie 7 lat tj. w okresie 2012-2019 wraz z harmonogramem realizacji oraz kosztorysami szacunkowymi poszczególnych przedsięwzięć.

Niniejsze opracowanie powstało na podstawie warsztatów odnowy wsi, w których uczestniczyli przedstawiciele społeczności lokalnej sołectwa (czerwiec 2007) oraz zebrania wiejskiego poświęconemu rozwojowi miejscowości Goli

II. CHARAKTERYSTYKA MIEJSCOWOŚCI GOLA

Krótką charakterystyką miejscowości

Gola leży w południowej części województwa wielkopolskiego, w powiecie kępińskim, na terenie Gminy Bralin. Gmina ta od północy graniczy z gminą Kobyla Góra, od wschodu z gminą Kępno i Baranów, od południa z gminą Rychtal, od południowego zachodu z gminą Perzów. Przez Golę przebiega droga nr 8, jednocześnie droga międzynarodowa E-67 Warszawa-Piotrków Trybunalski - Kępno – Oleśnica – Wrocław – Kłodzko - Kudowa (przejście graniczne do Czech).

Gola leży w zachodniej części Gminy, w pobliżu granicy z gminą Perzów.

Ogólna informacja o MIEJSCOWOŚCI

WIEŚ – GOLA

GMINA - BRALIN

POWIAT - KĘPIŃSKI

WOJEWÓDZTWO - WIELKOPOLSKIE

LICZBA MIESZKAŃCÓW - 232 osób (31.12.2011r.)

POWIERZCHNIA GOLI - 1,76 km²

SOŁTYS – Justyna Kabot

RADA SOŁECKA –Marek Gołąb, Marek Poślod, Angelika Kłodnicka, Paweł Kokot

Zadanie sołectwa Gola

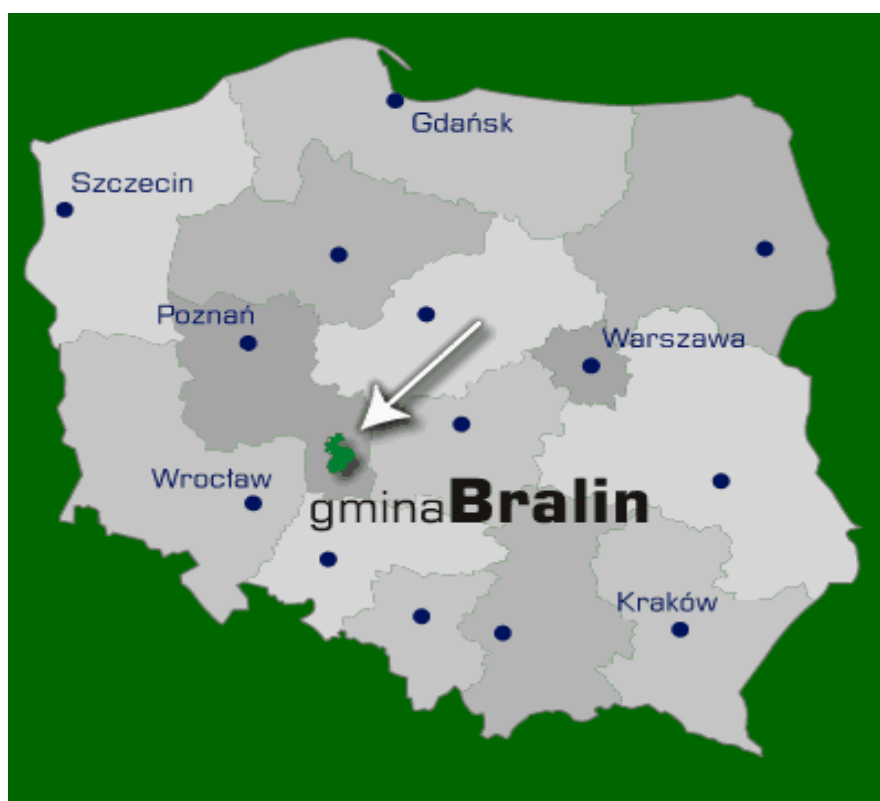
Podstawowym celem utworzenia i działania sołectwa jest zapewnienie jego mieszkańcom udziału w realizacji zadań Gminy przez:

- 1/ opiniowanie rozstrzygnięć organów Gminy w sprawach dotyczących:
 - a/ studium uwarunkowań oraz zmiany planu zagospodarowania przestrzennego Gminy dotyczących Sołectwa,
 - b/ uchwalanych przez Radę programów gospodarczych dotyczących Sołectwa,
- 2/ inicjowanie działalności kulturalno – oświatowej, sportowo – rekreacyjnej oraz podtrzymywanie tradycji lokalnych,
- 3/ zarządzanie przekazanym Sołectwu mieniem komunalnym

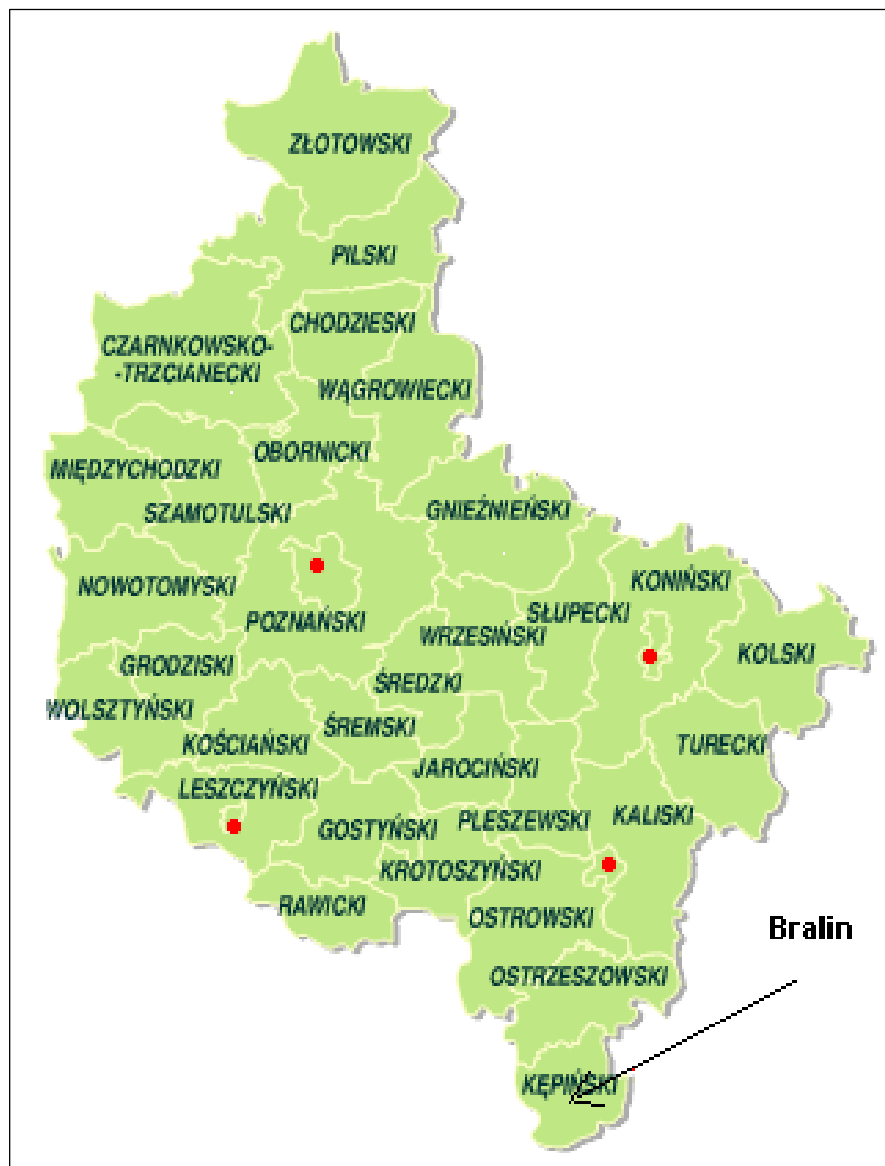
Warunki geograficzne

Sołectwo Gola administracyjnie należy do gminy Bralin, powiatu kępińskiego, województwa wielkopolskiego. Położone jest we wschodniej części gminy. Ogólna powierzchnia to 176,3 ha.

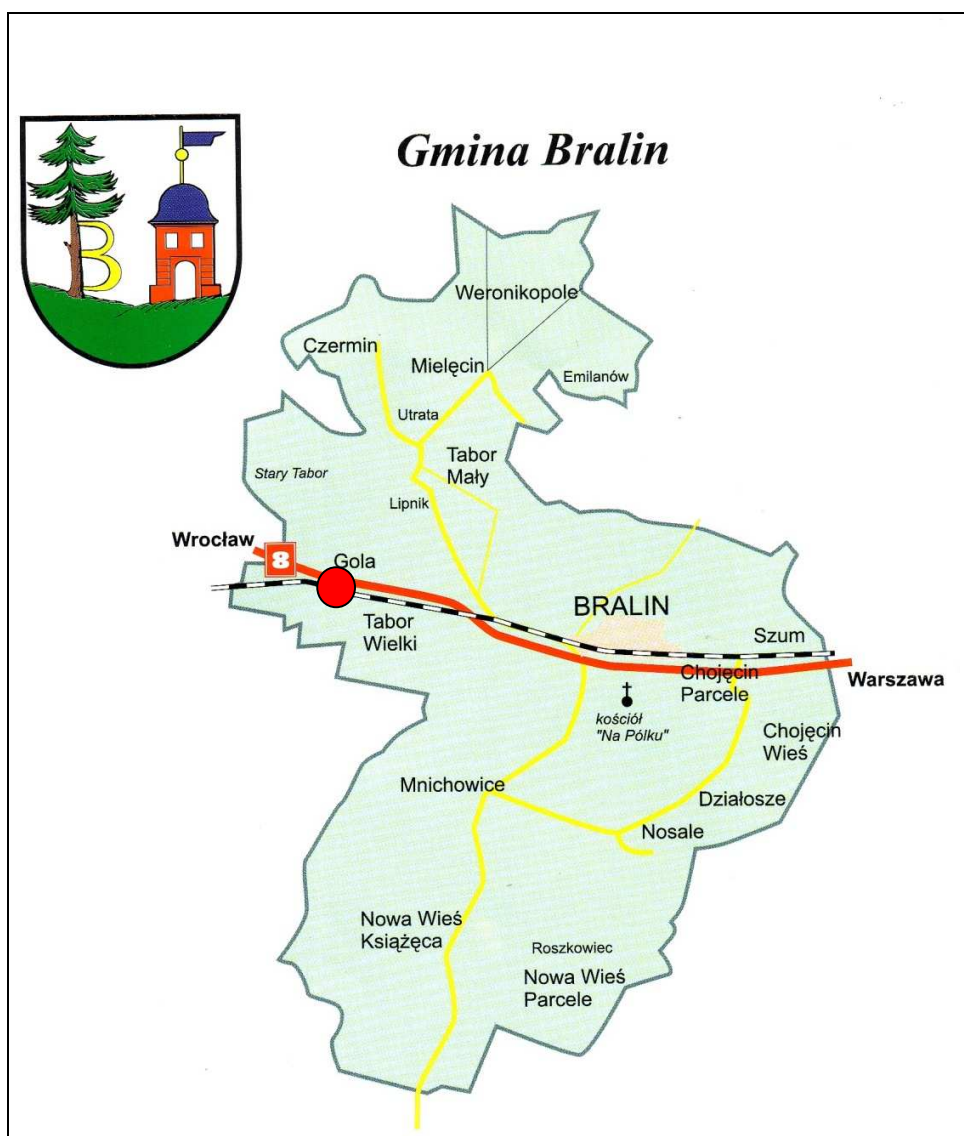
Lokalizacja Gminy Bralin na terenie kraju i województwa wielkopolskiego



Lokalizacja Gminy Bralin na tle województwa wielkopolskiego



Lokalizacja sołectwa Gola na terenie Gminy Bralin



III. INWENTARYZACJA ZASOBÓW SŁUŻĄCA ODNOWIE MIEJSCOWOŚCI GOLA

Środowisko przyrodnicze

Obszar miejscowości Gola położony jest na południowej rubieży Niziny Wielkopolskiej, w makroregionie Niziny Południowo-Wielkopolskiej, obejmuje południową i centralną część wzniesionej na 170-200 m n.p.m. Wysoczyzny Bolesławieckiej oraz północno-zachodni skrawek Wzgórz Ostrzeszowskich. Miejscowość otoczona jest kompleksem Lasów Rychtańskich. Ludność korzysta z bliskości lasu w postaci zbierania owoców lasu.

Historia

W roku 1305 właścicielem Goli był "Rhatborius de Gala" (stąd najprawdopodobniej nazwa miejscowości). W 1404 roku ciąży na Goli czynsz dla Dominikanek we Wrocławiu. W 1734 roku kupił ją ks. Biron. Była wówczas Wielka i Mała Gola. Wielką Golę tworzył dwór i gmina, Małą Golę zaś tylko gmina. W roku 1876 przeznaczono obszary folwarczne na urządzenie dzisiejszej miejscowości Tabor Wielki

Ludność

Liczbę mieszkańców wg stanu na dzień 31.12.2009 r. oraz średnią gęstość zaludnienia przedstawia poniższe zestawienie:

Sołectwo	Ilość mieszkańców	Powierzchnia w km ²	Ilość mieszkańców na 1 km ²
Gola	232	1,76	123

Porównanie liczby mieszkańców sołectwa Gola z pozostałymi sołectwami Gminy Bralin przedstawia tabela:

Lp.	Sołectwo	Liczba ludności
1	Bralin	2784
2	Chojęcin	129
3	Chojęcin Parcele	483
4	Czermin	202
5	Działosze	62
6	Gola	232
7	Mnichowice	295
8	Nosale	193
9	Nowa Wieś Książęca	722
10	Tabor Mały	212
11	Tabor Wielki	475
12	Weronikopole	231
	Razem:	6018

Oświata

Dzieci i młodzież gimnazjalna dojeżdżają do Bralina, gdzie mieści się Szkoła Podstawowa i jedyne na terenie Gminy Bralin Gimnazjum im. Polskich Noblistów.

Stan organizacyjny oświaty na szczeblu podstawowym na dzień 30.06.2009 r.

Nazwa i siedziba szkoły	Liczba oddziałów	Liczba uczniów	Liczba nauczycieli (w przeliczeniu na etaty)	Liczba pracowników obsługi (w przeliczeniu na etaty)
Gimnazjum w Bralinie	8	188	19,75	7,5
Szkoła Podstawowa w Bralinie	12	310	21,55	7,5
Przedszkole „Kwiaty Polskie” w Bralinie	2 (klasy”0”)	34	7,16	10,5

Do dyspozycji młodzieży jest boisko (wymagające rekultywacji), na którym planowane jest zbudowanie placu zabaw. Jest to teren, którego przeznaczenie może służyć uprawianiu różnych dyscyplin sportowych (m.in. piłka nożna, parkur dla koni) oraz na organizację różnego rodzaju imprez masowych na wolnym powietrzu.

Organizacje wiejskie:

Ochotnicza Straż Pożarna

W zakresie ochrony przeciw pożarowej na terenie sołectwa działa jednostka Ochotniczej Straży Pożarnej. Jest tradycja czynów społecznych przy OSP. Większość pożarów to pożary lasów, poszycia leśnego i traw na nieużytkach. Przyczynami tych pożarów najczęściej bywa nieostrożność osób dorosłych lub podpalenie. Tutejsza jednostka dysponuje samochodem marki Żuk GLBm, 2 motopompami oraz niezbędnym sprzętem do prowadzenia akcji gaśniczych. Straż ma do dyspozycji dom strażaka (wymagający remontu).

W miejscowości działa także Koło Gospodyń Wiejskich oraz Związek Emerytów i Rencistów.

Infrastruktura Techniczna

Zaopatrzenie w wodę

Miejscowość Gola jest zwodociągowana. Z sieci zbiorowej korzysta niemal 100% gospodarstw domowych. Gola zaopatrywana jest w wodę za pomocą komunalnego systemu wodociągowego – systemy ujęcia, uzdatniania i rozprowadzania wody. Udokumentowane zasoby wód podziemnych na terenie Bralina w kategorii „B” eksploatowane są z poziomu czwartorzędowego. Wykaz ten przedstawia tabela 4.

Dla ujęcia wody w Bralinie zostały ustanowione strefy ochrony pośredniej i bezpośredniej. Ujęcie zaopatrzone jest w stacje uzdatniania wody (oddelaziacze i aeratory) oraz posiadają niezależne systemy wodociągowe do zasilania w wodę.

Wykaz ujęcia wody podziemnej na terenie Bralina

Lokalizacja	Użytkownik	Nr studni	Głębokość [m]	Średnia wydajność [m ³ /h]	Średnio dobowy pobór wody [m ³ /d]	Obsługiwane miejscowości
1	2	3	4	5	6	7
Bralin	Urząd Gminy	1	46,0	65,0	545,20	Bralin , Chojećin Wieś, Chojećin Szum, Chojećin Parcele, Czermin, Mielęcín, Gola, Utrata, Weronikopole, Tabor Mały, Tabor Wielki
		1A	51,5			
		S3	38,5			

Źródło: Urząd Gminy w Bralinie

Kanalizacja i oczyszczanie ścieków

Obecnie ścieki bytowe gromadzone są w indywidualnych zbiornikach bezodpływowych, co stwarza zagrożenie niekontrolowanych zrzutów nieczystości ciekłych na pola i do rowów melioracyjnych. Brak kanalizacji ściekowej powoduje znaczne zanieczyszczenie środowiska oraz obniża standard życia mieszkańców.

Kanalizacja deszczowa

W miejscowości istnieją lokalne odcinki zarurowania rowów przyzagrodowych. Stare kanały deszczowe i zarurowania są częściowo wyeksploatowane i często w złym stanie technicznym. Ta część wód opadowych, która ujmowana jest systemami kanalizacji deszczowych odprowadzana jest do odbiorników bezpośrednio bez podczyszczania.

Utylizacja odpadów stałych

W poszczególnych gospodarstwach domowych odpady stałe gromadzone są w pojemnikach 110 l lub w workach PCV. Usuwaniem odpadów stałych zajmują się:

- **Przedsiębiorstwem Komunalno-Transportowym „WENCEL” z Kepna.**

Na podstawie umów zawartych z mieszkańcami i jednostkami gospodarczymi odpady wywożone są na składowisko odpadów komunalnych w Nowej Wsi Książęcej od 2000 roku.

Energetyka

Całość sołectwa jest zelektryfikowana. System elektroenergetyczny gminy Bralin oparty jest na linii średniego napięcia o mocy 20 kV, z powiązaniem głównego punktu zasilania GZP 110 kV Kępno. Obsługa użytkowników realizowana jest poprzez linie niskiego napięcia podłączone do trafostacji słupowych i murowanych. Eksploatatorem tych linii jest Energetyka Kaliska S.A. w Kaliszu Rejon Energetyczny Kępno. Zaopatrzenie w energię elektryczną prowadzone jest liniami napowietrznymi średnich napięć 20 kV, wyposażonej w lokalne stacje transformatorowe 20/0,4 kV. Ze stacji tych energia doprowadzana jest do indywidualnych odbiorców za pośrednictwem miejscowych linii niskiego napięcia 0,4 kV napowietrznych bądź kablowych.

Telekomunikacja

Teren sołectwa Gola wyposażony jest w sieć telefoniczną obsługiwaną przez T.P. S.A. - Rejon Telekomunikacji w Kępnie. Łącznie na obszarze sołectwa aktualnie jest 50 abonentów. Na 1 aparat telefoniczny przypada 4,4 mieszkańców.

Obok sieci telefonii stacjonarnej na terenie Goli występuje tzw. łączność komórkowa firm: ERA GSM, PLUS GSM, IDEA. W latach 2010 – 2017 przewiduje się dalszy rozwój sieci komórkowej. Czyni się starania w celu dalszego rozwoju sieci teleinformatycznej na terenie miejscowości.

Przez Golę przebiega główna linia światłowodowa Warszawa – Wrocław.

Komunikacja

Drogi

Gola jest położona wzdłuż **drogi krajowej nr. 8** (Wrocław – Warszawa), dzięki której w Goli lokuja się zakłady pracy , ale równocześnie jest dużym zagrożeniem bezpieczeństwa mieszkańców.

System komunikacji drogowej Goli tworzą drogi gminne o długości jak podano w tabeli:

Nr drogi	Opis odcinka	
	Długość [km]	Nazwa
1	2	3
Drogi krajowe		
8	9,154	Syców – Kępno
Drogi wojewódzkie - nie ma		
Drogi powiatowe – nie ma		
Drogi gminne		
857100	0,600	Gola – Turkowy

Źródło: Generalna Dyrekcja Dróg Krajowych i Autostrad, Powiatowy Zarząd Dróg w Kępnie, Urząd Gminy w Bralinie.

Układ dróg jest czytelny i zapewnia pełną obsługę wsi.

Sfera gospodarcza

Przemysł

W Goli są zakłady pracy, które zatrudniają ok. 200 osób, są to zakłady tapicerskie, tartak, mechanika pojazdowa, bar, zajazd, zakład metalowy.

Na przełomie kilku ostatnich lat zauważa się stopniowy rozwój w/w zakładów, co świadczy o tym między innymi wzrost zatrudnienia w dziedzinach pozarolniczych. W perspektywie najbliższych lat przewiduje się dalszy rozwój zakładów wszystkich branż.

Rolnictwo

Gola charakteryzuje się 40 % udziałem branży rolnej w strukturze gospodarki. Średnia powierzchnia gospodarstwa w gminie 8,8 ha, i jest niższa od średniej powierzchni gospodarstw w województwie o około 1,7ha. Od kilku lat zauważa się tendencje

zwiększania areałów gospodarstw, oraz tendencję ich specjalizacji w określonym kierunku (głównie produkcja mleka i trzody chlewnej). Gospodarstwa mają 5 i 6 klasę ziemi.

Średnia powierzchnia gospodarstw w sołectwie

Sołectwo	Liczba mieszkańc ów	Ilość gospodarstw	Powierzchnia ogólna w ha	Średnia pow. gospodarstwa w ha.
Gola	232	20	176,3	8,8

IV. OCENA MOCNYCH I SŁABYCH STRON MIEJSCOWOŚCI GOLA

MOCNE STRONY	SŁABE STRONY
<ul style="list-style-type: none"> • położenie przy drodze krajowej nr. 8 (miejsca pracy, powstawanie nowych firm) • Ochotnicza Straż Pożarna (dom strażaka), • KGW, Związek Emerytów i Rencistów • Pełna telefonizacja i zwodociągowanie • Bliskość lasu • Aktywność mieszkańców i przedsiębiorczość, czyny społeczne • Zasoby terenów pod zabudowę jednorodziną i przemysłową • Boisko sportowe (możliwość wykorzystania do różnych form aktywności) • Firmy, które mają siedzibę w Goli (niektóre są sponsorami wielu lokalnych inicjatyw) 	<ul style="list-style-type: none"> • Mała aktywność mieszkańców • Dom strażaka wymagający remontu • Brak kanalizacji • Boisko wymagające rekultywacji • Brak parkingów • Dzikie wysypiska śmieci w lesie
SZANSE	ZAGROŻENIA
<ul style="list-style-type: none"> ▪ Budowa sieci kanalizacyjnej ▪ Budowa obwodnicy S8 ▪ Edukacja młodzieży (wymiana młodzieży i dzieci) ▪ Plan rozwoju przestrzennego (zabudowa przemysłowa i mieszkaniowa) ▪ Posiadanie obiektów, które mogą spełniać rolę integrującą społeczność lokalną. 	<ul style="list-style-type: none"> ▪ Emigracja ludzi młodych ▪ Brak środków finansowych na inwestycje ▪ Brak umiejętności pozyskiwania środków na rozwój miejscowości

V WIZJA i Priorytety Rozwoju Goli

Na podstawie dokumentów strategicznych, szczegółowej analizy zasobów miejscowości Gola oraz w oparciu o dotychczasowe działania mieszkańców wyznaczona została wizja rozwoju miejscowości.

**GOLA WSIĄ AKTYWNYCH LUDZI,
W KTÓREJ MIESZKAŃCY DBAJĄ O ROZWÓJ
KULTURALNY, SPORTOWY I GOSPODARCZY**

Zgodnie z przyjętą wizją wieś zmierza do kompleksowego i harmonijnego rozwoju, a bezpieczeństwo, rozwinięta infrastruktura techniczna, promocja rozwoju przedsiębiorczości ma być podstawą poprawy warunków życia społeczności lokalnej.

Priorytety rozwoju miejscowości Gola

- **Aktywizacja społeczna**
- **Modernizacja istniejącej infrastruktury wiejskiej**

Priorytet	Cel	Projekt
Aktywizacja społeczna	Integracja mieszkańców miejscowości	<i>Turniej zakładów pracy mieszczących się na terenie miejscowości</i>
		<i>Rajdy rowerowe dla rodzin z ogniskiem integracyjnym</i>
		<i>Turniej piłki plażowej na terenie boiska sportowego</i>
		<i>Organizacja kursu języka angielskiego dla dzieci i młodzieży</i>
		<i>Coroczne zabawy mikołajkowe dla dzieci i młodzieży</i>
		<i>Powiatowe zawody drwali</i>
Poprawa infrastruktury wiejskiej	Uregulowanie gospodarki ściekowej i gospodarki odpadami w celu ochrony wód i gleb.	<i>Budowa kanalizacji sanitarnej w miejscowości Gola</i>
	Rozwój miejscowości oraz podniesienie standardu życia mieszkańców	<i>Przebudowa i zagospodarowanie terenu boiska oraz zakup sprzętu sportowego dla mieszkańców Goli</i>
		<i>Remont Sali Wiejskiej oraz Domu Strażaka wraz z zagospodarowaniem terenów przyległych do obiektów</i>

VI. OPIS PLANOWANYCH ZADAŃ W GOLI W PERSPEKTYWIE, CO NAJMNIEJ 7 LAT OD DNIA PRZYJĘCIA DOKUMENTU, W KOLEJNOŚCI WYNIKAJĄCEJ Z PRZYJĘTYCH PRIORYTETÓW ROZWOJU MIEJSCOWOŚCI, Z PODANIEM SZACUNKOWYCH KOSZTORYSÓW

Priorytet	Projekt	Szacowany koszt w (zł)	Termin realizacji
Aktywizacja społeczna	<i>Turniej zakładów pracy mieszczących się na terenie miejscowości</i>	<i>5.000 PLN</i>	2012-2019
	<i>Rajdy rowerowe dla rodzin z ogniskiem integracyjnym</i>	<i>50.000 PLN</i>	2012 – 2019
	<i>Turniej piłki plażowej na terenie boiska sportowego</i>	<i>5.000 PLN</i>	2012-2019
	<i>Organizacja kursu języka angielskiego dla dzieci i młodzieży</i>	<i>10.000 PLN</i>	2012-2019
	<i>Coroczne zabawy mikołajkowe dla dzieci i młodzieży</i>	<i>6.000 PLN</i>	2012-2019
	<i>Powiatowe zawody drwali</i>	<i>5.000 PLN</i>	2012-2019
Poprawa infrastruktury wiejskiej	<i>Budowa kanalizacji sanitarnej w miejscowości Gola</i>	<i>1.500,000-2.000.000 PLN</i>	2012-2019
	<i>Przebudowa i zagospodarowanie terenu boiska oraz zakup sprzętu sportowego dla mieszkańców Goli</i>	<i>70.000 PLN</i>	2012-2019
	<i>Remont Sali Wiejskiej oraz Domu Strażaka wraz z zagospodarowaniem terenów przyległych do obiektów</i>	<i>300.000 PLN</i>	2010 – 2013

VII. OPIS PLANOWANYCH ZADAŃ ZE WSKAZANIEM ICH WPŁYWU NA ROZWÓJ MIEJSCOWOŚCI Z UWZGLĘDNIENIEM ZGODNOŚCI Z CHARAKTEREM I KRAJOBRAZEM KULTUROWYM MNICHOWIC W LATACH 2010 – 2017. PROJEKT REALIZACYJNY.

Analiza rozwoju wsi Gola uwzględniająca strategię realizacji na lata 2012 - 2019 zakłada realizację szeregu zamierzeń społecznych, kulturalnych i gospodarczych, które mogą być realizowane w miarę posiadanych środków finansowych oraz przyznanych przez Radę Gminy. Priorytetowym jednak działaniem jest podniesienie poziomu infrastruktury poprzez remont Sali Wiejskiej oraz Domu Strażaka wraz z zagospodarowaniem terenów przyległych oraz przebudowę i zagospodarowanie terenu boiska oraz zakup sprzętu sportowego dla mieszkańców Goli, co umożliwi rozwój życia społeczno-kulturalno-rozrywkowego mieszkańców miejscowości, oraz stanowić będzie bazę materialną niezbędną dla realizacji szeregu planowanych przez mieszkańców działań określonych w planie rozwoju.

Słabo rozwinięta infrastruktura techniczna i społeczna miejscowości Gola stanowi jedną z najpoważniejszych barier wielofunkcyjnego rozwoju obszaru i rozwoju pozarolniczych działalności gospodarczych. Jest to efekt dystrybucji środków w poprzednim okresie – przed 1989 r. Sytuacja w tym względzie pogorszyła się w wyniku procesów transformacyjnych faworyzujących obszary miejskie, a zwłaszcza duże miasta. Nieodpowiedni stopień rozwoju infrastruktury wiejskiej nie tylko obniża standard życia i gospodarowania mieszkańców wsi, lecz także decyduje o słabej atrakcyjności obszaru wsi dla inwestorów. Bariery kapitałowe oraz ograniczone możliwości finansowe samorządu nie pozwalają także na odpowiednie zaspokojenie potrzeb społecznych i kulturalnych mieszkańców wsi oraz zachowania dziedzictwa kulturowego. Dlatego niezbędne są inwestycje mające na celu wyrównywanie dysproporcji rozwojowych między obszarami miejskimi i wiejskimi, co przyczyni się do zwiększenia spójności gospodarczej, społecznej oraz przestrzennej.

PROJEKT: „REMONT SALI WIEJSKIEJ WRAZ Z ZAGOSPODAROWANIEM TRENÓW PRZYLEGŁYCH DO OBIEKTÓW”

przewidziany do realizacji w latach 2007-2013” PROW działanie: „Odnowa wsi oraz zachowanie i ochrona dziedzictwa kulturowego” (w tym szacunkowe koszty, harmonogram realizacji)

OPIS PROJEKTU: Zamiarem projektu jest gruntowny remont i doposażenie Sali Wiejskiej w Goli wraz z utwardzeniem powierzchni gruntowych kostką betonową. Projekt realizowany będzie w kilku etapach:

- a) Etap I zgodny z opracowanym projektem zagospodarowania terenu działki,
- b) Etap II – roboty remontowe i doposażenie Sali Wiejskiej.

Etap I polega na zmianie obecnej nawierzchni gruntowej na nawierzchnię z kostki betonowej na powierzchni wskazanej w opracowaniu. Teren okalający Salę Wiejską jest obecnie w złym stanie, nierówny z licznymi pofałdowaniami. Ze względu na ukształtowanie terenu przed wejściem i w ciągach komunikacyjnych stagnuje woda, która ogranicza dostępność mieszkańcom do korzystania z infrastruktury społecznej. Oprócz utwardzenia powierzchni komunikacyjnych planuje się jednocześnie remont wejścia do Sali Wiejskiej. Ciągi komunikacyjne są w złym stanie technicznym i wymagają remontu. Remont obejmie również wymianę stolarki drzwiowej.

Etap II będzie polegał na gruntownym remoncie pomieszczenia Sali Wiejskiej wraz z doposażeniem w sprzęt potrzebny do organizowania spotkań i różnego rodzaju imprez kulturalnych powodujących integrację mieszkańców. Koszty etapu II i realizacja zamierzeń zostaną opracowane w terminie późniejszym, po realizacji etapu I.

SZACUNKOWY KOSZTORYS PROJEKTU:

Poniższe zestawienie sporządzono na podstawie kosztorysu inwestorskiego dla etapu I

l.p.	Elementy i rodzaje robót	Koszt realizacji (zł)		Termin realizacji
		netto	brutto (do wykonania)	
1	Prace ziemne i remontowe nawierzchni zgodne z kosztorysem inwestorskim dotyczące etapu I projektu	59170,82	72780,11	2010-2011
2	Roboty remontowe wraz z doposażeniem Sali Wiejskiej – etap II	162813,29	200260,35	2012-2013
	Razem	221984,11	273040,46	

HARMONOGRAM PLANOWANEGO PROJEKTU

L.p.	Elementy i rodzaje robót	Termin rozpoczęcia	Termin zakończenia
1	Prace ziemne i remontowe nawierzchni zgodne z kosztorysem inwestorskim dotyczące etapu I projektu	2010	2011
2	Roboty remontowe wraz z doposażeniem Sali Wiejskiej – etap II	2012	2013

PROJEKT: „PRZEBUDOWA I ZAGOSPODAROWANIE TERENU BOISKA ORAZ ZAKUP SPRZĘTU SPORTOWEGO DLA MIESZKAŃCÓW GOLI”

przewidziany do realizacji w latach 2007-2013” PROW działanie: „Odnowa wsi oraz zachowanie i ochrona dziedzictwa kulturowego” (w tym szacunkowe koszty, harmonogram realizacji)

OPIS PROJEKTU:

Na terenie zaniedbanego boiska sportowego planowane jest zainstalowanie urządzeń małej architektury, urządzeń placu zabaw oraz wykonanie wielofunkcyjnego boiska sportowego (piłka nożna, siatkowa, itp.). Elementem remontu jest także nasadzenie roślin ozdobnych, które będą stanowić element krajobrazu i upiększać miejsce wypoczynku mieszkańców. Projekt zakłada również wybudowanie ciągów komunikacyjnych, alejek związanych z boiskiem, placem zabaw i pozostałym terenem.

Realizacja projektu przyczyni się do utworzenia miejsca do wypoczynku i rekreacji mieszkańców sołectwa jak również pozytywnie wpłynie na integrację środowiska wiejskiego.

SZACUNKOWY KOSZTORYS PROJEKTU:

Poniższe zestawienie sporządzono na podstawie kosztorysu inwestorskiego.

l.p.	Elementy i rodzaje robót	Koszt realizacji (zł)		Termin realizacji
		netto	brutto (do wykonania)	
1	Prace ziemne i wykonanie nasadzeń drzew i krzewów		10.000,00	2012-2019
2	Mała architektura, ławki, urządzenia placu zabaw, boiska		40.000,00	
3	Wykonanie podbudowy chodników, boiska i nawierzchni boiska, montaż wyposażenia		15.000,00	
4	Budowa chodników		5.000,00	
	Razem		70.000,00	

HARMONOGRAM PLANOWANEGO PROJEKTU

Lp	Elementy i rodzaje robót	Termin rozpoczęcia	Termin zakończenia
1	Prace ziemne i wykonanie nasadzeń drzew i krzewów	2012	2019
2	Mała architektura, ławki, urządzenia placu zabaw, boiska	2012	2019
3	Wykonanie podbudowy chodników, boiska i nawierzchni boiska, montaż wyposażenia	2012	2019
4	Budowa chodników	2012	2019

VIII. HARMONOGRAM REALIZACJI

L.p.	Projekt	Termin realizacji
1	<i>Turniej zakładów pracy mieszczących się na terenie miejscowości</i>	2012-2019
2	<i>Rajdy rowerowe dla rodzin z ogniskiem integracyjnym</i>	2012 – 2019
3	<i>Turniej piłki plażowej na terenie boiska sportowego</i>	2012-2019
4	<i>Organizacja kursu języka angielskiego dla dzieci i młodzieży</i>	2012-2019
5	<i>Coroczne zabawy mikołajkowe dla dzieci i młodzieży</i>	2012-2019
6	<i>Powiatowe zawody drwali</i>	2012-2019
7	<i>Budowa kanalizacji sanitarnej w miejscowości Gola</i>	2012-2019
8	<i>Przebudowa i zagospodarowanie terenu boiska oraz zakup sprzętu sportowego dla mieszkańców Goli</i>	2012-2019
9	<i>Remont Sali Wiejskiej oraz Domu Strażaka wraz z zagospodarowaniem terenów przyległych do obiektów</i>	2010 – 2013

IX. KSZTAŁTOWANIE OBSZARÓW O SZCZEGÓLNYM ZNACZENIU DLA ZASPOKOJENIA POTRZEB MIESZKAŃCÓW, SPRZYJAJĄCYCH NAWIĄZYWANIU KONTAKTÓW SPOŁECZNYCH, ZE WZGLĘDU NA ICH POŁOŻENIE ORAZ CECHY FUNKcjONALNO – PRZESTRZENNE A W SZCZEGÓLNOŚCI POPRZEZ ODNAWIANIE LUB BUDOWĘ PARKINGÓW, CHODNIKÓW LUB OŚWIETLENIA ULICZNEGO

Mieszkańcy Goli po analizie potrzeb, które zostały wymienione w zadaniach do realizacji na kolejne lata, wymienili potrzebę realizacji zadania związanego z gruntownym remontem i doposażeniem Sali Wiejskiej w Goli wraz z utwardzeniem powierzchni gruntowych kostką betonową, które w dogodny i bezpieczny sposób pozwoli na dotarcie i zwiększenie możliwości korzystania z Domu Ludowego. Utwardzony plac w centrum wsi posłuży wszystkim mieszkańcom oraz przybywającym do Goli w odwiedziny turystom. Będzie wykorzystany przez społeczność lokalną i odwiedzających turystów jako parking oraz miejsce plenerowych imprez. Są to elementy niezbędne i służące do nawiązywania kontaktów społecznych posiadające cechy funkcjonalno – przestrzenne znajdujące się w centrum wsi. Gola wraz z jego mieszkańcami chce przygotować atrakcyjną ofertę dla turystów, dlatego też przygotowanie obszaru o szczególnym znaczeniu dla zaspokojenia potrzeb mieszkańców oraz ich gości jest bardzo potrzebna. Funkcjonalność obszaru wpłynie na integrację, nawiązywanie kontaktów, rozwój miejscowości oraz dochody mieszkańców z rozwoju turystyki. Jest to również bardzo ważny element, który podnosi walory miejscowości, jej atrakcyjność oraz ma wpływ na rozwój miejscowości. Elementy te w dużej mierze pozwolą młodym ludziom podjąć decyzję o pozostaniu w miejscu zamieszkania i dbać o dalszy rozwój swojej miejscowości.